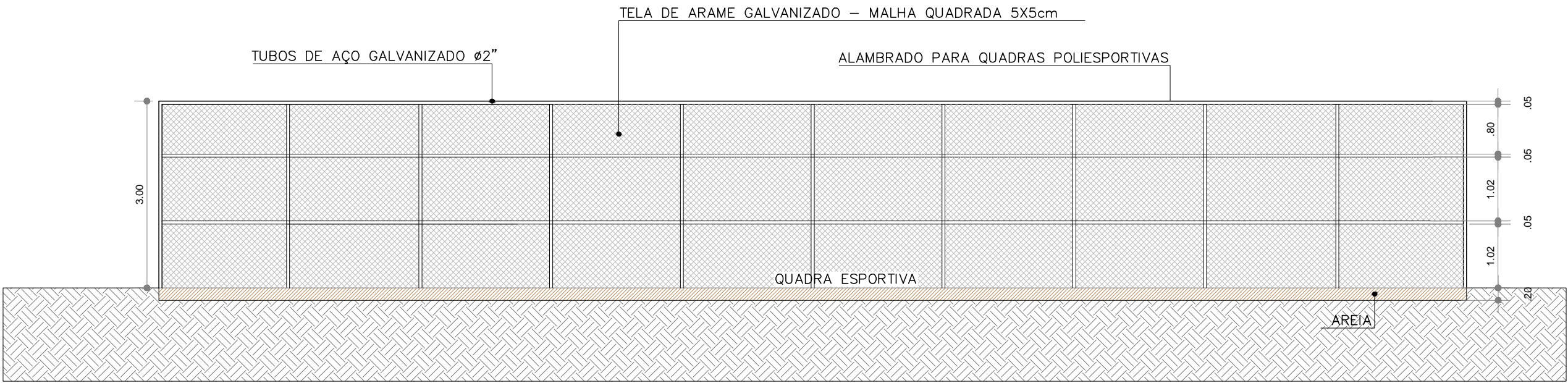
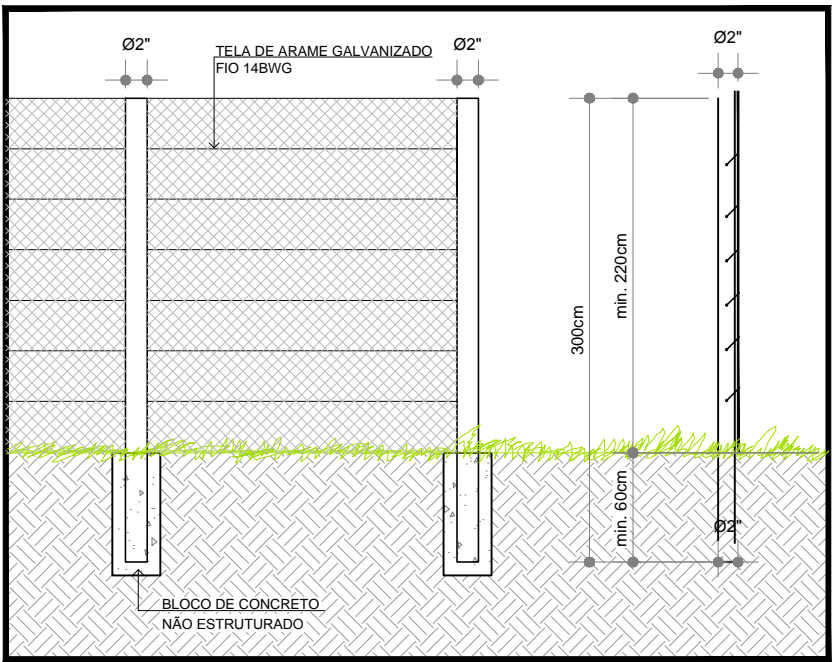
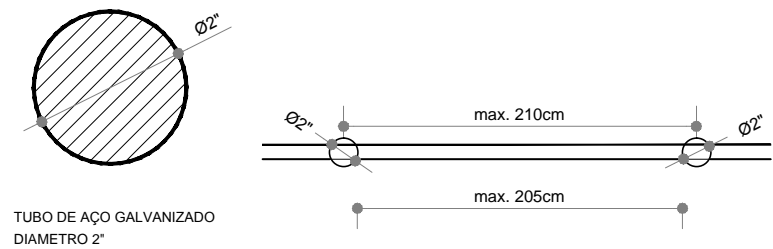


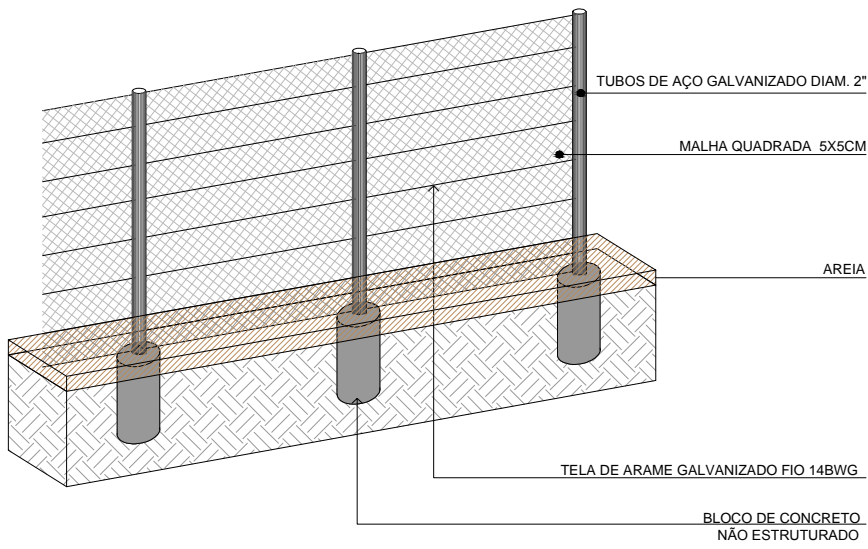
ELEVAÇÃO 1 - VISTA ACESSO PRINCIPAL  
Escala 1:75



ELEVAÇÃO 2 - VISTA LATERAL  
Escala 1:50



DETALHE - FIXAÇÃO  
sem escala



DETALHE PERSPECTIVADO - ALAMBRADO E BLOCOS  
sem escala

DETALHAMENTO ALAMBRADO PARA QUADRA DE AREIA  
Escala Indicada

vamos  
compartilhar  
a cidade

PREFEITURA

PROJETO DE  
REQUALIFICAÇÃO DOS  
CANTEIROS CENTRAIS DA  
AV. DUQUE DE CAXIAS

DIREITOS AUTORAIS RESERVADOS. PROIBIDA A REPRODUÇÃO TOTAL OU PARCIAL DESTES DESENHOS SEM O EXPLÍCITO CONSENTIMENTO DO PROPRIETÁRIO

TÍTULO DO DESENHO

**DETALHAMENTO ALAMBRADO**

**ALAMBRADO METÁLICO - QUADRA DE AREIA**

ESCALA: INDICADA

MUNICÍPIO

**PELOTAS**

ESTADO

**RIO GRANDE DO SUL**

LOGRADOURO

**AV. DUQUE DE CAXIAS**

CÓDIGO DO DESENHO

**DDC-DET-ALA-00**

NÚMERO DA REVISÃO

**02**

DATA

**24/09/2019**

PRANCHA

**ÚNICA**

EQUIPE TÉCNICA

ARQ. ELISE LOPES DUTRA  
ARQUITETA E URBANISTA | CAU A46844-4

MIRELA DE FARIA MIRANDA  
ENGENHEIRA CIVIL | CREA/RS 146401

JULIANA ROTA DA CUNHA  
ARQUITETA E URBANISTA | CAURS A65378-0

PATRICIA WALTER DA SILVA  
ENGENHEIRA CIVIL | CREA/RS 139996

Rua Menna Barreto, 752 - Pelotas/RS  
Fone: (53) 33101350 - (53) 33101353  
Email: seplag@pelotas.rs.gov.br

SECRETARIA DE  
PLANEJAMENTO E GESTÃO

**Pelotas**  
prefeitura de  
vamos compartilhar a cidade